




Nadleśnictwo Dąbrowa

Mapa pola zabiegu
maj 2026 rok

Legenda:

-  drogi
-  granica nadleśnictwa
-  granice leśnictw

-  Pole zabiegowe
-  miejscowości



1:50 000